
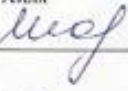



Муниципальное бюджетное общеобразовательное учреждение
«Средняя школа № 27 имени Э.А. Хиля»
города Смоленска

<p>РАССМОТРЕНО Руководитель ШМО  — Молчанова Д.М. Протокол №1 от «30» августа 2023 г.</p>	<p>СОГЛАСОВАНО Председатель Методического совета МБОУ "СШ № 27 Им. Э.А. Хиля"  — Исаенко Н.П. Приказ №1 от «31» августа 2023 г.</p>	<p>СОГЛАСОВАНО О И ПРИНЯТО Педагогическим советом МБОУ "СШ № 27 Им. Э.А. Хиля" Протокол № 1 от 31.08.2023г</p>	<p>УТВЕРЖДЕНО Директор МБОУ "СШ № 27 им. Э.А. Хиля" —  Е.Н. Бобина Приказ № 247-О/П от августа 2023 № 27 им. Э.А. Хиля</p>
--	--	--	---

Приложение к рабочей программе КТП

География

по _____ предмет

7

_____ класс

Благова М.И.

_____ ФИО учителя

2023-2024

_____ учебный год

**Календарно-тематическое планирование
География 7 класс**

№	Дата проведения	Тема урока	Тип урока	Примечание
Введение. Источники географической информации(2ч)				
1		Введение. Страноведение.	Усвоение новых знаний	
2		Источники географических знаний	<i>Пр. р. №1. Описание карт по плану</i>	
Раздел 1. Современный облик планеты Земля(4ч).				
3		Происхождение материков и впадин океанов.	Усвоение новых знаний	
4		Географическая среда- земное окружение человеческого общества.	Усвоение новых знаний	
5		Разнообразие природы Земли. Широтная зональность и высотная поясность.	Усвоение новых знаний	
6		Повторение и обобщение раздела «Современный облик планеты Земля»		
Раздел 2. Население Земли (5 ч)				
7		Расселение людей Земли. Численность населения.	Усвоение новых знаний	
8		Особенности расселения людей и их хозяйственная деятельность.	<i>Пр. р. №2 Отметить на контурной карте большие города (свыше 3 млн. чел)</i>	
9		Народы мира и разнообразие стран.	Усвоение новых знаний	
10		Религии мира и культурно-исторические регионы.	Усвоение новых знаний	
11		Повторение и обобщение раздела «Население Земли»	Систематизация и обобщения знаний и умений	
Раздел 3. Главные особенности природы Земли (17 ч).				

Рельеф Земли Зчаса				
12		Планетарные формы рельефа.	Усвоение новых знаний	
13		Закономерности размещения крупных форм рельефа и месторождений полезных ископаемых.	Усвоение новых знаний	
14		Преобразование рельефа в результате хозяйственной деятельности людей	Усвоение новых знаний	
15		Климатообразующие факторы	Усвоение новых знаний	
16		Климатические пояса.	Усвоение новых знаний	
17		Человек и климат.	Усвоение новых знаний	
18		Мировой океан – главная часть гидросферы.	Усвоение новых знаний	
19		Воды суши. Закономерности их питания и режима.	Пр.р № 3. Описание по карте объектов гидросферы на материках (по выбору) и оценка обеспеченности водными ресурсами разных материков и их регионов.	
20		Изменение вод суши под влиянием хозяйственной деятельности.	Пр. р. №4 Отметить на контурной карте памятники природного Всемирного наследия ЮНЕСКО, относящиеся к водам суши.	
21		Важнейшие природные зоны экваториального, субэкваториального и тропического поясов.	Усвоение новых знаний	
22		Природные зоны субтропических поясов.	Усвоение новых знаний	
23		Важнейшие природные зоны умеренных, субполярных и полярных поясов.	Пр. р. №5 Характеристика одной из зон (по выбору)	

24		Особенности природы и населения южных материков	Усвоение новых знаний	
25		Особенности природы и населения северных материков.	Усвоение новых знаний	
26		Природа Тихого и Индийского океанов. Виды хозяйственной деятельности в океанах.	Пр. р. №6 Моделирование на контурной карте функций одного из океанов.	
27		Природа Атлантического и Северного Ледовитого океанов. Виды хозяйственной деятельности в океанах.	Усвоение новых знаний и способов действий	
28		Повторение и обобщение раздела «Главные особенности природы Земли».	Систематизация и обобщения знаний и умений	
Раздел 4. Материки и страны (38 ч)				
Африка (7 ч)				
29		Географическое положение и история исследования Африки.	<i>Пр.р №7. Определение географического положения материка</i>	
30		Особенности природы Африки.	Усвоение новых знаний	
31		Население и политическая карта Африки.	Усвоение новых знаний	
32		Северная Африка. Египет.	Усвоение новых знаний	
33		Западная и Центральная Африка. Нигерия.	<i>Пр.р №8 Определение по картам природных богатств стран Центральной Африки</i>	
34		Восточная Африка. Эфиопия	Усвоение новых знаний	
35		Южная Африка. ЮАР.	Усвоение новых знаний	
Австралия и Океания (4 ч)				
36		Географическое положение и история исследования Австралии.	Усвоение новых знаний	
37		Особенности природы.	П/р №9 «Сравнение ГП Австралии и Африки и обозначение на к/к основных	

			географических объектов».	
38		Австралийский Союз (Австралия).	Усвоение новых знаний	
39		Океания.	Усвоение новых знаний	
Южная Америка (6 ч).				
40		Географическое положение и история исследования Южной Америки.	<i>Пр. р. №10</i> <i>Определение сходства и различий в природе Африки и Южной Америки.</i>	
41		Особенности природы.	Усвоение новых знаний	
42 43		Население и политическая карта. Внеандийский Восток. Бразилия.	<i>Пр. р. №11</i> <i>Составление описания природы, населения и хозяйственной деятельности одной из стран материка</i>	
44		Аргентина	Усвоение новых знаний	
45		Андийский Запад. Перу. Чили. Венесуэла.	Усвоение новых знаний	
Антарктида (1 ч).				
46		Особенности природы	Усвоение новых знаний	
Северная Америка (5 ч).				
47		Географическое положение и история исследования Северной Америки.	Усвоение новых знаний и умений П/р №12 Определение ГП материка	
48		Особенности природы.	П/р №13 «Сравнение климата отдельных частей материка, расположенных в одном климатическом поясе».	
49		Соединённые Штаты Америки.	Пр.р №14 Установление по картам основных	

			видов природных богатств Канады, США, Мексики	
50		Канада.	Усвоение новых знаний	
51		Средняя Америка. Мексика.	Пр. р. №15 Описание одной из стран Центральной Америки и стран Карибского моря.	
Евразия (14 ч).				
52		Географическое положение. Основные черты природы Евразии.	П/р №16«Сравнение природных зон по 40-й параллели в Евразии и Северной Америки»	
53		Население материка.	Пр. р. № 17 Составить «каталог» народов Евразии по языковым группам	
54		Северная Европа. Швеция и Норвегия.	Усвоение новых знаний	
55		Западная Европа. Великобритания. Франция.	Пр.р №18. Сравнительная характеристика Великобритании, Франции, Германии	
56		Западная Европа. Нидерланды. Германия. Швейцария.	Усвоение новых знаний	
57		Восточная Европа. Польша. Чехия. Словакия. Венгрия. Белоруссия. Украина.	Усвоение новых знаний	
58		Южная Европа. Италия и Греция.	Усвоение новых знаний	
59-60		Юго-Западная Азия. Республики Закавказья. Турция. Юго-Западная Азия. Израиль. Арабские страны. Иран.	Пр.р №19. Группировка стран Юго – Западной Азии по различным признакам	

61		Южная Азия. Индия.	Пр.р №20 Отражение на контурной карте размещения природных богатств Индии	
62		Страны Центральной Азии. Восточная Азия. Китай.	Пр.р №21 Описание географического положения крупных городов Китая, нанесение их на контурную карту	
63		Япония	Усвоение новых знаний	
64		Юго-Восточная Азия. Индонезия.	Усвоение новых знаний	
65		Повторение и обобщение раздела «Материки и страны» Итоговая контрольная работа	Систематизация и обобщения знаний и умений	
Раздел V. Природа Земли и человек (3 ч).				
66-67		Природа — основа жизни людей.	Усвоение новых знаний	
68		Изменение природы человеком. Роль географической науки в рациональном использовании природы.	Усвоение новых знаний	